ŠIBENSKO-KNINSKA ŽUPANIJA

GRAD ŠIBENIK

Izmjene i dopune (VI.) PROSTORNOG PLANA UREĐENJA GRADA ŠIBENIKA

3.1.

UVJETI KORIŠTENJA, UREĐENJA I ZAŠTITE PROSTORA - PRIRODNA I GRADITELJSKA BAŠTINA

TUMAČ ZNAKOVLJA:

PREDMET IZMJENA I DOPUNA

GRANICE

- ŽUPANIJSKA GRANICA
- GRANICA GRADA
- GRANICA NASELJA

GRANICA PROSTORA OGRANIČENJA ZAŠTIĆENOG OBALNOG PODRUČJA MORA

- LINIJA 1000 m KOPNENOG POJASA
- LINIJA 300 m POJASA MORA

UVJETI KORIŠTENJA

ZAŠTIĆENI DIJELOVI PRIRODE

- NACIONALNI PARK KRKA
- POSEBNI REZERVAT (ŠUMSKI REZERVAT, ZOOLOŠKI) - evidentirano - predviđeno za zaštitu
- PARK ŠUMA (ŠUMA NA OTOKU KRAPNJU, ŠUMA JELINJAK, ŠUBOKOVAC) - evidentirano - predviđeno za zaštitu
- ZNAČAJAN KRAJOBRAZ (CIKOLA, VRANA-DONJI TOK, KRKA-DONJI TOK, KRKA-GORNJI TOK) - EVIDENTIRANO
- ZNAČAJAN KRAJOBRAZ (OTOK ŽIRJE, OTOČIĆ MALI I VELIKI KAMIK, OTOK LUKOVAC, POLUOTOK ODRTIJA) - evidentirano - predviđeno za zaštitu
- SPOMENIK PRIRODE - evidentirano - predviđeno za zaštitu

EKOLOŠKA MREŽA NATURA 2000

- PODRUČJA PREMA DIREKTIVI O PTICAMA
- PODRUČJA PREMA DIREKTIVI O STANIŠTIMA
- LOKACIJE PREMA DIREKTIVI O STANIŠTIMA

GRADITELJSKA BAŠTINA

- MEĐUNARODNI ZNAČAJ - SVJETSKA BAŠTINA (UNESCO)

ARHEOLOŠKA BAŠTINA

- KULTURNI KRAJOLIK - PRIJEDLOG ZA ZAŠTITU
- ARHEOLOŠKO PODRUČJE
- ARHEOLOŠKI POJEDINAČNI LOKALITET - POZNATO
- VIŠE ARHEOLOŠKIH POJEDINAČNIH LOKALITETA - KOPNENO
- ARHEOLOŠKI POJEDINAČNI LOKALITET - PODMORSKI

POVIJESNA GRADITELJSKA CJELINA

- URBANE CJELINE
- URBANO-RURALNE CJELINE
- RURALNE CJELINE

POVIJESNI SKLOP I GRAĐEVINA

- CIVILNA GRAĐEVINA
- VIŠE CIVILNIH GRAĐEVINA
- SAKRALNA GRAĐEVINA
- VIŠE SAKRALNIH GRAĐEVINA
- MEMORIJALNO I POVIJESNO PODRUČJE
- SPOMEN OBJEKT

POVIJESNA BAŠTINA

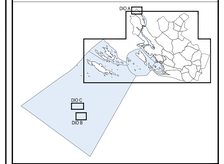
- ZONA ZAŠTITE TVRĐAVE SV. NIKOLA

ETNOLOŠKA BAŠTINA

- ETNOLOŠKA GRAĐEVINA

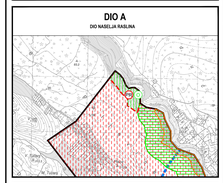
GRAD ŠIBENIK

SHEMATSKI PRIKAZ POJEDILE NA NASELJA — M 1:500 000



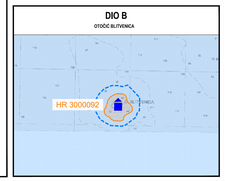
DIO A

DIO NASELJA RASLINA



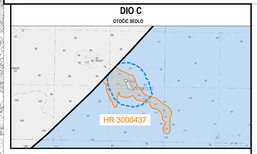
DIO B

OTOČIĆ BLITVENICA



DIO C

OTOČIĆ SKOLJO



IZMJENE I DOPUNE (VI.) PROSTORNOG PLANA UREĐENJA GRADA ŠIBENIKA

LIST 3.1. — UVJETI KORIŠTENJA, UREĐENJA I ZAŠTITE PROSTORA - PRIRODNA I GRADITELJSKA BAŠTINA

UVJETI KORIŠTENJA, UREĐENJA I ZAŠTITE PROSTORA - PRIRODNA I GRADITELJSKA BAŠTINA

URBANIZAM — 0 — 500 m — 1000 m — 100 m

Županija:	ŠIBENSKO-KNINSKA — Grad: Šibenik
Naziv prostornog plana:	IZMJENE I DOPUNE (VI.) PROSTORNOG PLANA UREĐENJA GRADA ŠIBENIKA
Naziv kartografskog prikaza:	UVJETI KORIŠTENJA, UREĐENJA I ZAŠTITE PROSTORA - PRIRODNA I GRADITELJSKA BAŠTINA
Broj kartografskog prikaza:	3.1. — 1 : 25 000
Odluka o izradi:	Odluka Gradskog vijeća Grada Šibenika o izradi izmjena i dopuna (VI.) Prostornog plana uređenja Grada Šibenika (Službeni glasnik Grada Šibenika 5/19.)
Odluka o donošenju:	Odluka Gradskog vijeća Grada Šibenika o donošenju izmjena i dopuna (VI.) Prostornog plana uređenja Grada Šibenika (Službeni glasnik Grada Šibenika 7/20.)
Javna rasprava (datum objave):	5. veljače 2024. — javni uvid od 12. veljače do 13. ožujka 2024.
Javna rasprava (datum održane javne rasprave):	27. veljače 2024. — javno izlaganje 26. veljače 2024.
Pečat tijela odgovornog za provedbu javne rasprave:	Odgovorne osobe za provedbu javne rasprave: Madlena Roša Dubtić, dipl.ing.arh.
	Mjesto i datum izrade plana: Dubrovnik, ožujak 2024.

Suglasnost i mišljenje nadležnih tijela i drugih sudionika koji su sudjelovali u izradi prostornog plana: SUGLASNOST Ministarstva prostornoga uređenja, graditeljstva i državne imovine, Uprava za prostorno uređenje, KLASA: 350-02/20-16/14, URBROJ: 531-06-1-2-20-4 od 23. lipnja 2020.

Pravna osoba i tijelo koje je izradilo plan:	URBANIZAM Dubrovnik d.o.o. Dubrovnik
Pečat pravne osobe/tijela:	Odgovorna osoba: Ivana Ivanović Horvatinčić, mag.ing.arch.
Odgovorni voditelj izrade plana:	dr.sc. ŽENKA RUŽIĆ dipl.ing.arh. HRVATSKA KOMORA ARHITEKATA A-03 488 — dr.sc. Ženka Ruožić, dipl.ing.arh.
Stručni tim u izradi plana:	Ivana Ivanović Horvatinčić, mag.ing.arh. Petra Šoštarić, mag.ing.prost. univ.mag.ing.arch. Ivan Gazdić, dipl.ing.građ. Ženka Vrčon Nikolac, dipl.ing.krajb.arh. Ana Marija Ivanković Lučić, mag.ing.prost. univ.mag.ing.arch. Ivan Marić, univ.mag.ing.prost.et geoinf.
Pečat predstavničkog tijela:	Predsjednik predstavničkog tijela: dr.sc. Dragan Zlatović, v.r.
Mišljenje/traži se/ne traži se/prema članku o područjima/ne zaprima:	Pečat nadležnog tijela:
(ime, prezime i potpis)	

